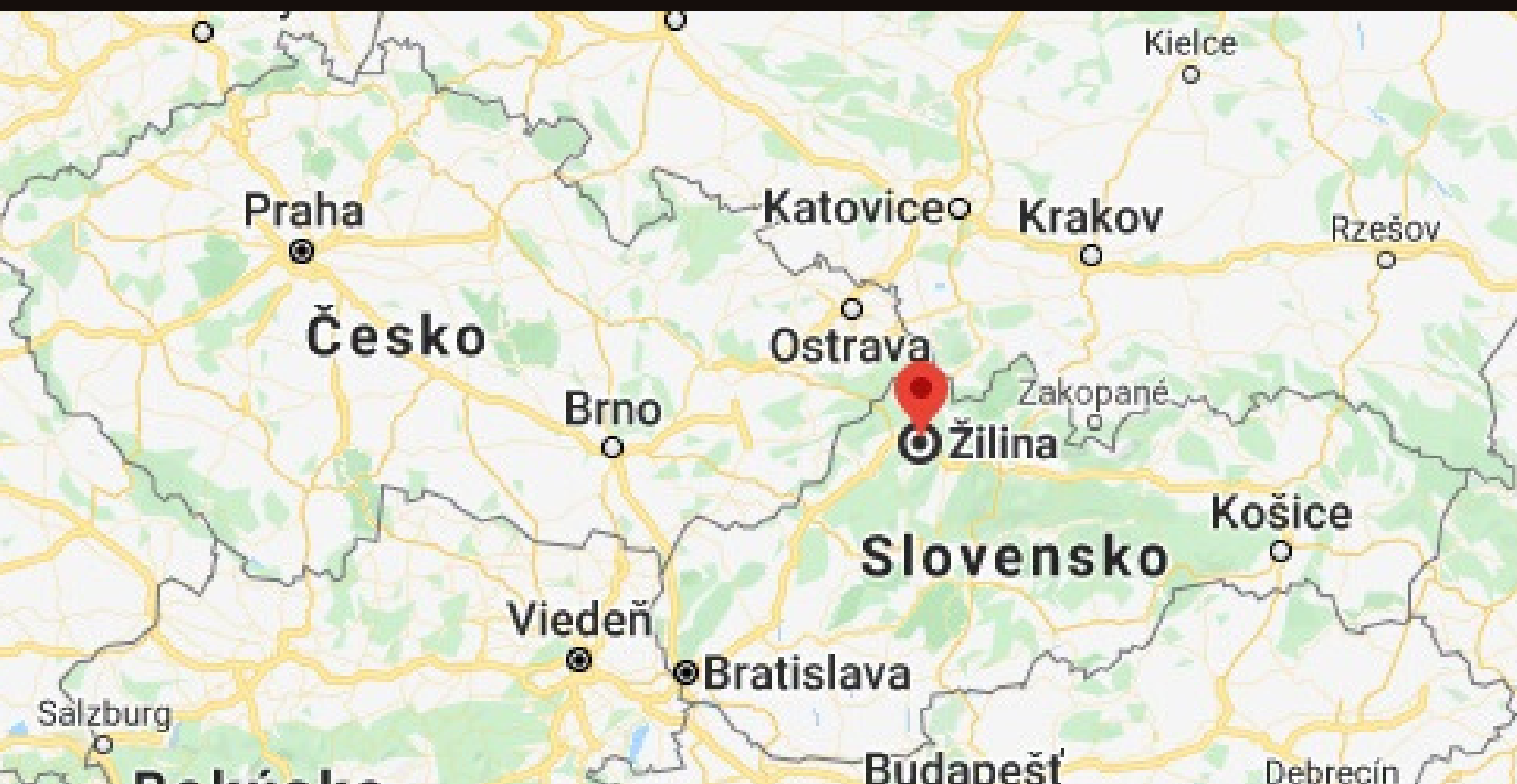




TURISTICKÝ SPRIEVODCA GSF

MESTO ŽILINA



MESTO ŽILINA "PERLA NA VÁHU"

SYMBOLY MESTA

Erb mesta pozostáva zo štítu, dvojkríža a dvoch hviezd na olivovozelenom podklade. Dvojkríž a hviezdy sú zlaté. Dvojkríž má byzantský pôvod vychádzajúci z cyrilometodskej tradície. Erb patrí medzi najstaršie mestské erby na Slovensku. Prvé vyobrazenie znaku mesta pochádza z roku 1379.

Vlajka mesta je vodorovne rozdelená na horný žltý a dolný zelený pruh. Vľavo hore je umiestnený erb mesta.

Pečať mesta je kruhová. V strede je erb so štítom a dvojkrížom. Okolo pečate sa nachádza latinský nápis **SIGILLVM CIVIVM DE ZILINA** (pečať mešťanostov zo Žiliny).



KATEDRÁLA NAJSVÄTEJŠEJ TROJICE

Katedrála Najsvätejšej Trojice v Žiline, nazývaná aj farský kostol, je rímskokatolícky kostol v historickom centre Žiliny. Status katedrály získala v r. 2008, keď sa stala hlavným kostolom Žilinskej diecézy. Kostol pochádza z 15. storočia (niektoré časti už z prvej polovice 13. storočia) a pôvodne bol zasvätený Panne Márii. Meria 53 m a jeho súčasťou je Burianova veža, ktorá meria 46 m. Kostol bol v minulosti počas dvoch požiarov zničený (v roku 1848 a v roku 1886), ale podarilo sa ho obnoviť. Opravený kostol bol v roku 1586 zasvätený Najsvätejšej Trojici. Hlavný oltár Najsvätejšej Trojice je z roku 1697. Organ v kostole pochádza z roku 1936 od firmy Bratia Rieger z Krnova. Celá katedrála aj veža v súčasnosti prechádzajú komplexnou rekonštrukciou.



Burianova veža

- je zvonica pripomínajúca známe talianske kampanily. Pochádza z obdobia renesancie, konkrétne z polovice 16. storočia. Stojí hneď vedľa katedrály Najsvätejšej Trojice. Veža v minulosti plnila obrannú funkciu. Jej súčasťou sú aj zvony.

V Burianovej veži môžete okrem nádherného výhľadu na Žilinu vidieť aj výstavu s názvom „*Žilina na starých mapách*“. Tiež si tu môžete pozrieť 3D maketu Žiliny. V súčasnosti je Burianova veža sprístupnená pre verejnosť prostredníctvom prehliadok. Jeden vstup trvá približne 30 minút a maximálny počet účastníkov na jeden vstup je desať osôb.

Dávid Šulava

MARIÁNSKE NÁMESTIE

V minulosti bolo nazývané aj Rínok alebo Kruhové námestie. Dnes mu hovoríme aj Štvorcové námestie. Je to historické srdce Žiliny. V roku 1987 bolo vyhlásené za mestskú pamiatkovú rezerváciu. Nachádza sa nad Katedrálou Najsvätejšej Trojice a v blízkosti nákupných centier Mirage a Aupark. Na námestí sa nachádza baroková socha Nepoškvrnenej Panny Márie – Immaculaty na podstavci s reliéfom sv. Floriána a dve studne. Pri jednej zo studní sa nachádzal aj stĺp hanby a kostol sv. Pavla apoštola, ktorému hovoríme sirotársky kostol. Po veľkom požiari sa v roku 1521 začala obnova námestia v renesančnom štýle. Pôvodne bolo na námestí 40 domov, dnes ich tu stojí 32. Popod námestie vedú podzemné chodby – katakomby. Legendy hovoria, že jedna tajná chodba viedla až na Budatínsky hrad. Na námestí sa koná veľa kultúrnych podujatí. Napríklad Carnevál Slovakia Žilina, Stredoveký deň, Festival seniorov, letné premietanie filmov a pod.

Katarína Madleňáková



MARIÁNSKE NÁMESTIE

In the past, St. Mary's Square was also called Rínok or Circular Square. Today we call it Stork Square. It represents the historical heart of Žilina. In 1987, it was declared as a Urban Protected Area. St. Mary's Square is located above the Cathedral of the Holy Trinity. It's also near the shopping centers Mirage, but also Auparku. On the square, there are a baroque statue of the Virgin Mary, called the Immaculata on a pedestal with a relief of St. Florian, two wells - at one of the wells there was also a pillar of shame and the church of St. Paul the Apostle, whom we call the Orphan's Church. After the great fire in 1521, the square was restored in the Renaissance style. Originally there were 40 houses on the square, today there are 32 of them. Under the square there are underground tunnels - catacombs. According to legends, one secret tunnel leads to Budatín Castle. Many cultural events take place in St. Mary's Square. For example, Carneval Slovakia Žilina, Medieval Day, Senior Festival, summer cinema, etc. *Katarína Madleňáková*



STARÁ RADNICA

- je sídlom primátora mesta Žilina. Na fasáde budovy z Radničnej ulice sa nachádza reliéf mestského erbu a pamätná tabuľa umiestnená na počesť 600.výročia vydania *Privilegia pro Slavis Solnensis*. V roku 1994 na radnicu nainštalovali zvonkohru. Na prízemí radnice je sobášna sieň a na poschodí sa nachádza zasadacia miestnosť mestského zastupiteľstva.



ROSENFELDOV PALÁC

V meste Žilina, neďaleko Gymnázia svätého Františka z Assisi, sa týči starobylý palác. Nachádza sa na Hurbanovej ulici č.28. Jeho názov je Rosenfeldov palác a vznikol vďaka žilinskému bankárovi a obchodníkovi Ignácovi Rosenfeldovi, ktorý ho dal postaviť. Budova bola postavená v secesnom štýle podľa projektu žilinského architekta Mikuláša Rautera. Architektúrou pripomína viedenský Belvedér. Táto nádherná pamiatka, ktorú vybudovali v roku 1907 je považovaná za najkrajšiu v meste. Budova slúžila ako sídlo Ignáca Rosenfelda a zároveň ako sídlo Žilinskej obchodnej banky. V roku 1990 v nej bolo zriadené centrum voľného času. V roku 2011 bol havarijný stav budovy dôvodom jej dočasného uzatvorenia. V súčasnosti je Rosenfeldov palác zrekonštruovaný a konajú sa v ňom rôzne kultúrne podujatia, ako napr. koncerty vážnej hudby, výstavy, tvorivé aktivity pre deti a iné.

Lucia Pospíšilová



Der städtische Palast ist benannt nach Besitzer, Zilinaer Bankherr Ignác Rosenfeld und er befindet sich im historischen Zentrum von Zilina in der Nähe meiner Schule Gymnasium heiligen Franziskus von Assisi. Er ist geminderte Nachbildung vom Palast Belveder, der in Wien befindet sich. Der Palast ist grau und ist im Sezessionsstil gebaut. Als ich den Palast besucht habe, habe ich viele interessante Sachen gelernt und ich habe kleine Bibliothek gesehen. Im Palast von Rosenfeld finden Vorlesungen, Konzerte und auch Ausstellungen statt. An den Wochentagen sind die Öffnungszeiten von 9 bis 16 Uhr. Er hat reiche Vergangenheit und auf den regelmässigen Besichtigungen kann man viele Informationen über den Palast bekommen. Er ist so schön und hat viele Besucher aber ausserdem dient den repräsentativen Zwecken. Er bietet Historie und auch gegenwärtige Kunst an unten der Anführung des Malers Pavol Choma. Der Palast von Rosenfeld ist mein Lieblingsdenkmal, weil er so pompös und bezaubernd ist.

Adriána Kňazúrová

CHURCH OF THE CONVERSION OF ST. PAUL

This church fascinated me because it is in the middle of the historic Marian Square Žilina. The church was built between 1743 and 1754. The baroque decoration was built from the 18th century. The church originally belonged to the Jesuits, but after the abolition of the order it was taken over from them. In 1995, the diocese was administered by the Capuchins. Locals also use the name of the orphanage for the church. Statue of St. Paul is built between two towers. The altar was built by Jozef Božetech Klemens. There are also beautiful catacombs with an interesting history. It's an amazing church that you should come and see.

Vladimír Čorný

KATAKOMBY

Žilinské katakomby sú historicky veľmi zaujímavou pamiatkou mesta. Katakomby sa nachádzajú pod Mariánskym námestím, hlavne pod kostolom Obrátenia sv. Pavla. Katakomby v minulosti slúžili na viaceré účely, napríklad ako cintorín, sklad potravín... Počas druhej svetovej vojny katakomby slúžili ako úkryt pre židovské deti, vďaka ktorým sa deti zachránili. V súčasnosti katakomby slúžia ako pamiatka a sú sprístupnené verejnosti. Pôvodné meštianske pivnice pochádzajú z 15. stor, Katakomby ľudí mnohokrát prekvapia svojou rozlohou a rozvetvenosťou. Niektoré chodby sú zasypané a nikto ani netuší, čo je za nimi. Ja som v týchto katakombách bol a osobne sa mi veľmi páčili. Ak by ste chceli navštíviť v Žiline nejakú pamiatku, určite by som Vám okrem iného odporučil navštíviť aj žilinské katakomby.

Marek Mažgút

KATOLÍCKY DOM

Katolícky dom bol postavený v rokoch 1925 - 1926 v štýle neoklasicizmu. Na štíte fasády je umiestnený dvojkríž, štátny znak Slovenska s plastikami dvoch orlov. Nad vchodom do budovy sú plastiky dvoch žien symbolizujúcich hudobné a divadelné umenie. Na fasáde je pamätná tabuľa žilinského rodáka, národného buditeľa a spoluzakladateľa Matice slovenskej Juraja Tvrdeho. V roku 1939 kúpili budovu Školské sestry svätého Františka z Assisi od preláta Tomáša Ružičku. Počas rokov 1939-1945 tu pôsobila dievčenská škola a po druhej svetovej vojne základná, materská a pedagogická škola. V roku 1950 bola budova rehoľným sestrám násilne odobratá. V rokoch 1961-1990 využívala objekt Vysoká škola dopravy a spojov v Žiline. V roku 1990 sa Školské sestry sv. Františka do Žiliny vrátili a v budove zriadili Gymnázium sv. Františka z Assisi, ktoré tu sídli dodnes. Budova je známa aj tým, že z jej balkóna bola 6. októbra 1938 vyhlásená autonómia Slovenska.

Anna Poláčková



MESTSKÉ DIVADLO ŽILINA

Tradícia profesionálneho divadelníctva v Žiline siaha už do roku 1950, keď tu bolo presídlené považskobystrické Divadlo pracujúcich. Po roku 1990 v budove divadla pôsobila aj Cirkevná obchodná akadémia a Žilinská televízia, neskôr premenovaná na televíziu Patriot. Mestské divadlo Žilina vzniklo, po dlhej prestávke, 1. januára 1992, a to ako prvé neštátne profesionálne divadlo na Slovensku, ktoré nespadá do zriaďovateľskej pôsobnosti Ministerstva kultúry SR, ale je financované z rozpočtu mesta Žilina. Divadlo sídli v budove, ktorá bola postavená ako reprezentačný dom Žiliny v rokoch 1942–1944 podľa projektov moravsko-nemeckého architekta Ota Reichnera. V súčasnosti sa v divadle nachádza veľká sála, štúdio, tanečná sála a divadelná kaviareň. Divadlo taktiež ponúka svoje reprezentatívne priestory na prenájom. Sú vhodné na usporiadanie koncertov, plesov, firemných večierkov až po narodeninové oslavy. Mestské divadlo je skrátka jedinečnou súčasťou Žiliny už od dávnych vekov. Nenechajte si ujsť príležitosť prísť sa sem pozrieť. Či už na predstavenie, alebo si posediť v kaviarni a obdivovať kultúru tohto mesta.

Soňa Bukovinská



MAKOVICKY HAUS

Das Gebäude befindet sich an der Ecke Bottova und Horný Val Straßen in Žilina. Das Gebäude gehörte der Familie Babuškova. Von 1894 bis 1904 lebte hier MUDr. Dušan Petrovič Makovický, nach ihm heißt dieses Gebäude Makovickeho dom. Dr. Makovický war in Žilina sehr beliebt, weil er ärmeren Patienten half. Zum Beispiel kaufte er ihnen Medikamente und behandelte sie kostenlos. Dr. Makovicky war auch der Hausarzt des bekannten russischen Schriftstellers L. N. Tolstoi. Von 1905 bis 1919 wohnte und wirkte hier der tschechische Arzt MUDr. Ivan Hálek Beide waren Allgemeinmediziner – praktische Ärzte In den Jahren 1918 und 1919, als Žilina als temporäre Hauptstadt gewählt wurde, war MUDr die letzte Person in diesem Haus Vávro Šrobár. Vávro Šrobár war zu dieser Zeit an der Spitze des Landes. Zur Zeit befinden sich hier das regionale Kulturzentrum und das regionale Observatorium. *Daniel Štefanec*



LUDOVIT STUR STATUE

Ist eine wichtiges Kulturdenkmal im Ludovit Stur Park

GESCHICHTE

Am 13. September 2002 wurde die größte Statue von Ludovit Stur in der Slowakei enthüllt. Die Statue besteht aus Bronze, ist 5,3 m hoch und wiegt 3,2 Tonnen. Der Autor dieser Arbeit ist der akademische Bildhauer Ladislav Berák. Die Stadt zahlt 467 Tausend Euro für die Statue

STANDORT

Die Statue wurde zuerst auf dem Ludovit Stur Stadtplatz aufgestellt und dann aufgrund des Baus von Aupark wurde es nach DPMŽ verlegt. Die Stadt war lange Zeit nicht daran interessiert die Statue woanders zu platzieren. Der Autor der Statue zwang die Stadt schließlich, sie an einem würdigeren Ort zu errichten. Am 26. Oktober 2012 (Freitag) um 15:00 Uhr Die Statue von Ludovít Štúr wurde anlässlich seines 197. Geburtstages im Park von Bôrik enthüllt. Die Statue ist noch heute dort und viele Menschen können ihre Schönheit bewunder.

Dávid Bálek



SOCHA ANDREJA HLINKU

Na námestí pod katedrálou Najsvätejšej Trojice sa nachádza bronzová socha pripomínajúca významného slovenského rímskokatolíckeho kňaza, politika a vedúcu osobnosť slovenského národného hnutia, "otca národa" Andreja Hlinku. Socha bola odhalená v roku 1994. Hlinkovo námestie je tiež významným žilinským kultúrnym centrom a je súčasťou pešej zóny.

VOJENSKÝ CINTORÍN



Na vojenskom cintoríne sovietskych vojakov v Žiline na Bôriku je pochovaných 1786 vojakov, ktorí padli počas oslobodzovania severného Slovenska na Liptove, Orave a v okresoch Bytča, Považská Bystrica a Žilina. Ústredný pamätník bol postavený podľa plánov sovietskych architektov.

ŽILINSKÁ UNIVERZITA

Pôvodný názov *Vysoká škola dopravy a spojov* sa v novembri 1996, po získaní štatútu univerzity, zmenil na názov Žilinská univerzita. Škola je zameraná na výchovu odborníkov pre dopravné vedy, poštu a telekomunikácie, ekonomiku, manažment, strojárstvo, elektrotechniku, stavebníctvo, informačné technológie a riadenie systémov, špeciálne inžinierstvo a aplikované vedy. V poslednom období aj pre oblasť učiteľstva a humanitných vied. Aj táto univerzita tvorí tvár nášho mesta.



PALŔOVA BÚDA

V minulosti bola obľúbenou výletnou reštauráciou s názvom *Lesná reštaurácia - Palova búda* v časti Bôrika - Chrastie. Dnes budova patrí Žilinskej univerzite a sídli v nej univerzitné pastoračné centrum, ktorého poslaním je pomáhať študentom počas ich vysokoškolského štúdia. Slúži tiež na vzdelávanie, porady, sústreďenia, kurzy a ďalšie aktivity. Patrónom UPeCe je svätý Pavol.




MESTO ŽILINA

VODNÉ DIELO

Vodné dielo Žilina sa nachádza na rieke Váh, na okraji mesta Žilina v lokalite Šibenice na ploche približne 200 ha. Výstavba Vodného diela sa začala 4. októbra 1994. Prvý generátor vodnej elektrárne začal pracovať 17. decembra 1997 a druhý generátor 31. marca 1998. Vodné dielo Žilina je prvou stavbou na Slovensku, ktorej dopady na životné prostredie boli posudzované ekologickou metódou EIA.

KOSTOL SV.GÁLA V PREDMIERI

Centrum obce Predmier tvorí neskorogotická budova Kostola sv. Gála, opáta, ktorá pochádza z roku 1799. Bol vybudovaný na mieste staršej sakrálnej drevenej stavby zo 14. storočia. Obraz sv. Gála sa presunul do Bratislavy na rekonštrukciu. Zaujímavosťou sú zamurované náhrobné kamene zo 16.-17. storočia v obvodovom múre. K historickým pamiatkam patrí i gotický kalich z 15. storočia a krstiteľnica z 13. storočia. V blízkosti sakrálnej stavby je neskorá baroková kalvária a socha sv. Jána Nepomuckého z r. 1797. Ďalšou významnou pamiatkou je socha Milana Rastislava Štefánika z roku 1930. Socha stojí v centre Predmiera už 90 rokov. Nachádza sa na mieste mohyly, ktorú tam krátko po generálovej smrti postavili ako prvú na Slovensku. *Dominika Jurčíková*



MONUMENT OF M. R. ŠTEFÁNIK

This monument is situated in Predmier, near the Church of St. Gallus. It was built 2 weeks after Štefánik's death, on May 19, 1919. Later the soldiers built Štefánik's life-size statue. This statue was placed on the monument in 1930. Between 1948 and 1958, all monuments - memorial plaques, mounds and monuments of M. R. Štefánik - in Slovakia were removed. Only one life-size monument has been kept - that one in Predmier. The residents of Predmier guarded it day and night. After all, it was destroyed by a natural disaster (because of a big storm) in 1998. After the reconstruction, it was ceremonially unveiled on July 24, 1999. *Klára Kučerová*

KOSTOL SV.MARTINA V TEPLIČKE NAD VÁHOM

Farský kostol sv. Martina je vo farnosti Teplička nad Váhom, ku ktorej patrí aj filiálka Mojš. Pôvodný kostol bol postavený okolo roku 1300 v gotickom štýle. „Starý kostol“ (ako ho nazývajú domáci), dali na mieste pôvodného kostola postaviť manželia Deršffyovci v neskororománskom štýle v rokoch 1583–1589. Súčasná prestavba bola vykonaná v rokoch 1926–1928 a chrám bol slávnostne vysvätený 15.8.1928 ThDr. Karolom Kmetkom, nitrianskym biskupom a predtým farárom vo farnosti Teplička nad Váhom. 29.9.2007 odhalili pred kostolom súsošie sv. Cyrila a Metoda od sochára Radúza Saleja. Súčasťou kostola je aj Loretánska kaplnka, miesto posledného odpočinku Žofie Bosniakovej. V areáli kostola sú ešte dve kaplnky, a to kaplnka sv. Mikuláša a kaplnka sv. Františka Xaverského, obe z roku 1773.

Anna Štefanová



VZÁCNÉ KOSTOLY V OKOLÍ



KOSTOL A KALVÁRIA V OŠČADNICI

Kostol a kalváriu postavili veriaci z vďačnosti za ochranu počas II. svetovej vojny, kedy sa urputne bojovalo na Velkej Rači a nikto z obyvateľov nepadol. S výstavbou kalvárie sa začalo v roku 1946. Kostol nad kalváriou bol tiež postavený na žiadosť veriacich. Do novembra 1947 bol kostol vystavený a do júna 1948 bola dokončená vnútorná časť kostola. Posviacka kostola a kalvárie sa konala 15. augusta 1948 za prítomnosti 20 000 pútnikov. Kysucká púť veriacich na kalváriu sa koná už niekoľko desiatok rokov v nedeľu po sviatku Nanebovzatia Panny Márie. Schádzajú sa tu pútnici nielen z Kysúc, ale aj z celého Slovenska. V tento deň sa v Oščadnici slávia aj Oščadnické hody, ktoré majú už viac než 200-ročnú tradíciu. Prístup na kalváriu je vhodný aj pre rodiny s deťmi. Za priaznivého počasia býva z kalvárie pekný výhľad na dedinu Oščadnica a okolité vrchy. *Michal Haluška*


KALVÁRIU A KOSTOL POSTAVILI K SLÁVĚ
VĚ UKRÍŽOVANÉHO SPASITELĚ OŠČADNICKÍ
R. K. VERIACI V ROKOCH PĀNA
1945-48.
ŽEHNAJ IM BOŽE NA VEKY!

BUDATÍNSKY HRAD



Det ligger i Žilina-distriktet i Budatín, ved sammenløpet av elvene Váh og Kysuca. Det er bevart og tilgjengelig for publikum. Považské-museet ligger i det. Det ble etablert som et vaktslott i andre halvdel av 1200-tallet. Det er bygd på et steinrødt område på et strategisk viktig sted. Matúš Čák kjøpte opprinnelig den kongelige festningen på begynnelsen av 1300-tallet. Den monumentale restaureringen av slottet skjedde på begynnelsen av 1950-tallet og respekterte bygningsmodifiseringene fra 1920-tallet. Den tilstøtende slottsparken ble redusert ved byggingen av Košice-Bohumín-jernbanen på slutten av 1800-tallet, samt ved inndelingen av en betydelig del kort etter andre verdenskrig; i lang tid ble ikke parken opprettholdt. 1. januar 2007 ble slottet stengt for publikum. Gjenoppbygging av slottet ble planlagt for årene 2008 til 2013. Slottsparken ble revitalisert og åpnet for publikum i september 2010. I august 2016 ble kapellet og de fleste interiørrommene, inkludert utstillingen av trådarbeid, gjenåpnet. Slottet er ofte assosiert med en litterær historie om en myrdet prinsesse - en historie om den ulykkelige kjærligheten til Katarína Szuňogh.

Adela Mihalčinová



BUDATÍN SCHLOSS



Jeder Reisende, Žilina (Slowakei) besucht, sollte einen Blick auf die Burg Budatín werfen. Diese Burg steht Wache an der Gabelung der Flüsse Kysuca und Wah in den Außenbezirken von Žilina genannt Budatín. Der römische Architekturstil ist auf den ersten Blick deutlich zu sehen, zusammen mit dem riesigen grünen Park, der das Schloss umkreist. Es wurde in der zweiten Hälfte des 13. Jahrhunderts erbaut und seine Mauern sehen Geschichte in Ranken von Geheimnissen und Legenden versteckt. Die Burg Budatín diente unterschiedlichen Zwecken, je nachdem, welches Jahr es derzeit war - es diente als eine benutzerdefinierte Basis nach dem Bau, als ein Lebendiger für die Familie Czaki und sogar als Kaserne für Soldaten. In den revolutionären Jahren 1848/49 gab es ein gigantisches Feuer und die Burg brannte fast bis zur Asche nieder. Glücklicherweise befestigten die Soldaten, die es später als Baracken benutzten, es teilweise und 1922/23 wurde es komplett renoviert. Der Legende nach lebte dort eine schöne Prinzessin namens Katarína mit ihrem Vater in der Antike, doch Katarína gehorchte ihrem Vater nicht, als er ihr befahl, einen Mann zu heiraten, den er für sie ausgewählt hatte, also schloss er Katarína im höchsten Turm und versiegelte die Tür. Wir wissen nicht, ob dies wahr ist, aber wir können garantieren, dass Sie tolle Erinnerungen machen, die durch die Hallen gehen und die Ausstellung von Považské betrachten. Sie können auch Ihren Weg zum Turm von Katarína machen (nicht mehr von Ziegeln umgeben) und von dort aus den tollen Blick auf die Stadt sehen. Das alles ist ein tolles Erlebnis und ein Muss für nicht nur jeden Slowaken, sondern für jeden Besucher. Wir empfehlen es sehr. Gsf Reiseführer für unsere Stadt

Nikola Kandalíková

БУДАТИНСКИЙ ЗАМОК



Будатинский замок расположен у слияния рек Ваг и Кисуца. Тем не менее, памятник с древнейшими сохранившимися частями 14-го века был задокументирован в письменной форме еще в 13-м веке. Он окружен историческим парком. Здание замка используется как музей. В замке находится единственный музей тинкера в Словакии. Проводной павильон расположен в соседнем здании фермы с 18-го века. Другие здания в этом районе служат администрацией Поважского музея в Жилине. По прибытии в комплекс, вы можете бесплатно посетить парк, часовню и текущую выставку в комнате напротив часовни в любое время в часы работы. В здании замка, после покупки билетов, можно увидеть проводную выставку и замковые выставки. Вход в экспозиции замка с гидом в точно определенное время.

Ján Kudelčík

STREČNO CASTLE

The Strečno castle is a reconstructed ruin of a medieval castle located in the northern Slovakia. This castle is a well-known tourist attraction and it is one of the most beautiful castles in Slovakia. It is mostly known for the kings and queens who once lived in this castle. One of the most famous and remarkable nobles living in this castle was certainly Žofia Bosniaková, a wife of Count Ferenc Wesselényi. Besides its reach history, the castle is surrounded by beautiful scenery as well and our longest river Váh winds through its valley. The view from the castle is breathtaking and you can see nearly the whole village of Strečno from there. So, if you are keen on history or you just need to relax, this spot is a must-see for you.

Lukáš Kadaši

LIETAVSKÝ HRAD

Zrúcanina hradu sa nachádza 10 km od krajského mesta Žilina medzi obcami Lietava a Lietavská Svinná. Lietavský hrad dal vystavať zrejme niekto z rodu Balašovcov. Začiatkom 14. storočia obsadil hrad Matúš Čák, ale po jeho smrti v roku 1321 obsadili hrad vojská kráľa Karola Róberta a hrad vrátili Balašovcom. Hrad v priebehu storočí niekoľkokrát zmenil majiteľov a bol viackrát prestavaný. Od polovice 18. storočia je hrad opustený a za 250 rokov chátrania sa pamiatka dostala do havarijného stavu. V súčasnosti sa o zrúcaninu hradu stará Združenie na záchranu Lietavského hradu. Od roku 2003 združenie postupne odstraňuje havarijný stav a hrad sa každým rokom stáva bezpečnejším a zaujímavejším pre návštevníkov. V zrekonštruovaných priestoroch je umiestnená stála expozícia venovaná histórii Lietavského hradu, archeologickým nálezom a palným zbraňami. V roku 2018 sa expozícia rozrástla o hmatovú expozíciu. Všetky exponáty si teda môžete chytiť do ruky. K hradu vedú značené turistické trasy z okolitých obcí. Najjednoduchší prístup je z Lietavy, z časti Majer. Pešo po chodníku výstup trvá asi 30 minút. Náročnejší výstup, z Lietavskej Svinnej po strmom chodníku, trvá približne 45 minút.

Ja som tam bola.....a vy?

Mária Koledová



HRADY A ZÁMKY V OKOLÍ

ORAVA CASTLE

Orava castle is one of the most beautiful castles in Slovakia. It's located in village called Oravský podzámok. It was built on a rock above the river Orava. From the originally small fortress from the 13th century, an extensive castle complex was created over the following centuries, which today has 155 rooms. In the past, it was a county castle and the seat of the Orava castle Estate. The buildings and interior of the castle bear the features of Romanesque, Gothic, Renaissance, Baroque and modern styles. The castle is still a living complex, the development of which has not stopped to this day. Orava castle got its present form in 1611. The castle has 754 stairs and yearly 186 598 visitors. Today, the castle area form a remarkable complex of Lower, Middle and Upper castles with palaces, fortifications and towers. Visitors will be interested in the connection of the three entrance gates with tunnel, under which are underground corridors. There are several expositions, in the oldest part of the castle, Citadel, is an archeological exposition which maps audiovisual works that were shot at Orava castle. An interesting part of the tour are ethnographic and scientific exposition. Historical exposition consist a system of medieval and renaissance castle buidings and their period furniture. Visitors are attracted by the Chapel of St. Michal and treasure of Orava castle. Very popular are the night tours during the main tourist season, diversified by theatre performances and scary scenes, i highly recommend this night tour.

Natália Báleková

SOBÁŠNY PALÁC BYTČA

Dieses faszinierende Renaissancegebäude befindet sich auf dem Schlossgelände. Der Bau wurde 1601 von italienischen Meistern abgeschlossen, die auch am Bau eines nahegelegenen Schlosses beteiligt waren. Juraj Thurzo hatte die Idee, diesen einzigartigen Palast zu schaffen. Sein Hauptziel war später, seine Töchter zu heiraten. Der Palast wurde 2008 wieder aufgebaut. Die Restaurierung kostete rund 2 Millionen Euro. Heutzutage werden viele Aktionen darin durchgeführt. Es dient als Museum, es finden viele Ausstellungen und Konzerte statt, es gab sogar eine Bandfeier von Abiturienten eines nahegelegenen Gymnasiums. Aber auch nach Jahren behält es seine Größe und Schönheit. Hier erfahren Sie zum Beispiel mehr: <https://pmza.sk/sobasny-palac/> Auf jeden Fall einen Besuch wert!

Nina Čagalová

DIE WAAGBURG (POVAŽSKÝ HRAD)

Die Waagburg steht über dem Fluss Váh und wird von der Autobahn gesehen. Trotzdem ist sie heute nur eine Ruine, sind die Besucher immer bezaubert. Man kann aus der Ringmauer eine erstaunliche Aussicht auf die Stadt genießen. Dieser Platz ist 28km von Žilina entfernt. Gleich neben dem Burgweg liegt ein Tierheim. Jeden Tag um 9.45 Uhr kann man sich einen Hund ausleihen und mit ihm spazieren gehen. Und die Hunde können mit euch zur Burg gehen aber manche von ihnen (nur die jungen) haben Angst.

Nina Sarah Závodská

BLATNICKÝ HRAD

Blatnický hrad je obľúbeným miestom pre nenáročnú turistiku v lesnom prostredí Gaderskej doliny, nachádzajúcej sa v turčianskej časti pohoria Veľká Fatra. Hrad bol postavený v 13. storočí a plnil úlohu ochrany vtedajšej dôležitej cesty spájajúcej Zvolen, Liptov a Oravu. Od konca 18. storočia je opustený hradom. V súčasnosti sú zachované iba jeho ruiny. Prístup k hradu je možný od parkoviska v Blatnici po ceste označenej žltou turistickou značkou k chatovej osade Gader. Odtiaľ pokračujeme na odbočku na hrad, kde z cesty zídeme na lesný chodník s miernym stúpaním, až dôjdeme k hradu. Cesta je dlhá približne 3 kilometre. Po príchode do cieľa nás vítajú pozostávajúce múry niekdajšieho hradu s výhľadmi na okolité Blatnické lúky, s opačnej strany na Gaderské kopce, ako i na blízky vrch Tlstá.

Natália Furjelová

KUNERADSKÝ ZÁMOK


Bývalý lovecký kaštieľ sa nachádza na území obce Kunerad, v Svitačovej doline. Výška cca 600 m n. m. Kaštieľ aj s areálom je národnou kultúrnou pamiatkou. Vznik sa odhaduje na rok 1914–1916. Je postavený podľa francúzskej architektúry doplnenej o náročné veže, terasy, park, kaplnku... Pôvodne bol pripojený na vlastnú vodnú elektrárňu. Stavba mala pôvodne slúžiť ako rekreačný lovecký kaštieľ pre vtedajších cisárov Rakúsko-Uhorska a Nemecka. Po vypuknutí 1. svetovej vojny sa tento zámer neuskutočnil a nakoniec slúžil ako rodinné sídlo. Zámok bol raz vypálený a dva krát vyhorel. V súčasnosti je v štádiu rekonštrukcie.

Miroslava Kasáková

SKLABINSKÝ HRAD

Sklabinský hrad je najjednoduchšie sprístupneným hradom v Turci. Hrad postavili v polovici 13. storočia na starom hradisku. Bol kráľovským hradom a sídlom Turčianskej stolice. V priebehu histórie hrad viackrát vyhorel. Na dôkladnú opravu sa podujali Révaiovcia. Koncom roku 1944 ho nemecká armáda vyhodila do vzduchu. Hradné múry, v malebnom predhorí Veľkej Fatry, sú už iba romantickým cieľom nedeľných vychádzok. Každý rok sa tu tiež organizujú hradné slávnosti spojené s dobývaním hradu. K hradu patrí aj múzeum, ktoré je možné navštíviť a oboznámiť sa tak s históriou hradu. K hradu sa dostanete autom alebo pešou túrou (cca 15 min) z obce Sklabinský Podzámok.

Karolína Hájková



ČIČMANY

Čičmany ist das am höchsten gelegene Dorf in der Region Žilina. Das Dorf liegt zwischen den Hügeln und dem Wald, wurde 1272 gegründet. Das Dorf ist vor allem für seine bemalten Häuser, Ruhe und Natur bekannt. Hier gibt es verschiedene Denkmäler, aber die wichtigsten sind Burgen. Es gibt auch eine schöne Natur wie Javorina-Hügel, der im Winter auch als Skigebiet genutzt wird. Darüber hinaus gibt es eine Wiese, von der aus die Sicht auf das Klackern vergrößert wird. Neben Denkmälern genießen die Menschen hier auch verschiedene Feste wie Fasianga. Hier finden Sie auch ein Museum, in dem es verschiedene Kostüme und Hausschuhe gibt, da hier auch Papuciaren verwendet wurden. Ich hoffe, Sie interessieren sich dafür und Sie entscheiden sich, es irgendwann zu besuchen.

Sofia Portašíková





SLOVENSKÝ BETLEHEM

Obec Rajecká Lesná v Rajeckej doline sa môže pýšiť najväčším dreveným pohyblivým betlehemom v Európe. Toto veľkolepé dielo zhotovil rezbár majster Jozef Pekara. Expozícia betlehemu nezobrazuje iba narodenie Ježiška v Betleheme a celý jeho život, ale aj slovenský národ a jeho dejiny. Obsahuje okolo 300 postáv, ktoré zobrazujú tradičný život bežných ľudí, kultúru, remeslá, ako ručné práce žien, hry detí, ťažkú prácu mužov. Celé dielo je 8,5 metra dlhé, 2,5 metra široké a 3 metra vysoké. Slovenský Betlehem sa nachádza v domčeku pri Bazilike Narodenia Panny Márie, ktorá je známym pútnickým miestom. Keď sa rozhodnete malebnú dedinku Rajeckú lesnú navštíviť, určite sa nezabudnite pozrieť aj na Slovenský betlehem. *Alexandra Pekná*



BRICHTOV MOST V KRÁSNE NAD KYSUCOU

Železobetónový most cez rieku Bystrica bol postavený v roku 1818. Dve jeho klenby dosahujú výšku až 16,45 m. Na moste sa nachádza aj socha Jána Nepomuckého, ktorý je patrónom a ochrancom mostov. Je jedným z najväčších železobetónových mostov v strednej Európe. Taktiež je aj najstarším zachovaným a funkčným mostom Slovenska. Pochádza zo začiatku 90 rokov 19. storočia. V tomto období sa stavali najviac železobetónové mosty. Kedysi sa v časti predmostia nachádzal kanál mlynského náhonu, ktorý dodával do pohybu mlyn. Tento most poznáme aj pod menom Brichtov most, pretože v jeho blízkosti bývala židovská rodina Brichtových.

Timotej Murčo



LYŽIARSKÉ STREDISKO VEĽKÁ RAČA

Veľká Rača is situated in the north of Slovakia. It is situated in the mountain chain Kysucké Beskydy. In winter, there are more than 14 kilometres of ski tracks. It has 12 ski runs- 5 are easy (blue), 6 are medium (red) and 1 is hard (black). There are two car parks available near ski lifts – Lality, Dedovka and Marguška. The ski resort is easily accessible during the winter months, the roads are very well maintained throughout the season. For unexperienced skiers or beginners there are ski courses. The professional ski patrol insures your safety at all times. There are a number of excellent restaurants and bars within the ski resort, which offer a nice refreshment.

Andrea Holá

MÚZEUM KYSUCKEJ DEDINY

Múzeum kysuckej dediny je skanzen nachádzajúci sa v obci Nová Bystrica, v časti Vychylovka, v doline Chmúra, ktorá je súčasťou Chránenej krajinej oblasti Kysuce. Jedným z hlavných dôvodov, prečo skanzen vznikol, bola výstavba vodnej nádrže Nová Bystrica. Jeho úlohou bola záchrana pamiatok ľudovej architektúry z obcí Riečnica a Harvelka, ktoré pre spomínanú výstavbu zanikli. V expozícii sa nachádza 34 stavieb. Sú to prevažne obytné domy a hospodárske budovy, ďalej krčma z Korne, dva mlyny a murovaná kaplnka zo Zborova nad Bystricou. Expozícia zachytáva nielen architektúru, ale aj kultúru a spôsob života ľudí na Kysuciach v 19. storočí a prvej polovici 20. storočia. Sezónna prevádzka v národopisej expozícii je každoročne v mesiacoch máj – október. Múzeum ponúka návštevníkom množstvo nedelňých tematických programov s ukázkami tradičných výrobných techník. Taktiež sú tu prezentované dramatické prejavy z oblasti rodinnej, kalendárovej a pracovnej tradície v podaní folklórnych skupín, súborov a ľudových hudieb kysuckého regiónu.

Lucia Talapková

HISTORICKÁ LESNÁ ÚVRAŤOVÁ ŽELEZNICA

Výstavba Kysuckej lesnej železnice sa začala v roku 1915. Je to zachovalá časť bývalej Kysucko-oravskej lesnej železnice (tá vznikla v roku 1926). V súčasnosti je národnou kultúrnou pamiatkou a postupne sa obnovuje.

Terézia Marčíšová

LUTIŠE

Lutiše ist ein kleines Dorf dreißig Kilometer nordöstlich von Žilina. Ja, das kleine Dorf nur mit achthundert Einwohner, aber mit einer wunderschönen Natur. Lutiše liegt in der Mitte des Hügellandes Kysucká und des Nationalparks Malá Fatra. Das bedeutet, dass man hier kein flaches Land findet, nur die Berge. Aber kein Problem, die Einwohner haben sich dem schwierigen Leben angepasst und die Touristen kommen jedes Jahr das Land besuchen. Der beliebte Weg, wie man das Land sehen kann, ist vom Fahrradsattel. Der Radweg durch Lutiše fängt in Žilina an und endet in Terchová. Es ist sehr einfach, es genügt nur das blaue Zeichen zu folgen.

Wir freuen uns auf deinen Besuch!

Katarína Chovancová



MÚZEUM SLOVENSKEJ DEDINY V MARTINE

Najväčšou prírodnou expozíciou na Slovensku je Múzeum slovenskej dediny v Martine. Rozkladá sa na ploche 28 ha a nachádza sa v ňom takmer 100 stavieb ľudovej architektúry, pochádzajúcich zo severozápadného Slovenska. Sústreďuje všetky typy ľudových sedliackych obydlí s ich tradičným zariadením, s drevenými posteľami a nadýchanými perinami, ľudovými krojmi a výšivkami na stoloch. Vyrezávané drevené hračky, koníky či vláčiky sú pri každej detskej postelke. Hospodárske budovy so senníkmi a všakovakým náradím, potrebným na obrábanie polí, zase charakterizujú prostý roľnícky vidiecky život. Neoddeliteľnou súčasťou skanzenu sú sakrálne stavby. Celé prostredie prírodného múzea je prispôsobené tak, aby mal každý návštevník pocit, že je na návšteve minulosti. Sezónne sa v skanzene uskutočňujú programy, v ktorých sa predstavujú ľudoví umelci, folklórne súbory a remeselníci. Zaujímavé sú hlavne programové podujatia Nolčovská nedela, Chvála chlebu, Hody v Turci, Michalský jarmok či Vianoce na dedine. Nachádza sa v Jahodníckych hájoch v Martine a je tu umožnený vstup doprevádzaný skúsenými sprievodcami. *Veronika Olasová*

MEGOŇKY

Prírodná pamiatka Megoňky je náleziskom prírodných pieskovcových útvarov guľovitého tvaru. Kamenné gule sa nachádzajú v mestskej časti Čadce s názvom Milošová, v blízkosti hranice s obcou Mosty u Jablukova. Nálezisko bolo odkryté v roku 1988 počas ťažby v lome Padyšák v Turzovskej vrchovine. Avšak prvá zmienka o nálezisku je z roku 1995. V roku 2003 bolo toto územie s rozlohou 1,67 ha vyhlásené za prírodnú pamiatku v správe CHKO Kysuce. V nálezisku sa pôvodne nachádzalo asi 30 gúl s priemerom od 25 do 300 cm, ktoré boli časom odvezené do expozícií, ale i na osobné účely. Najväčšia objavená kamenná guľa má v priemere 3 metre a váha sa odhaduje na 25 - 30 ton. Doteraz nevieme presne vysvetliť ako tieto pieskovcové gule vznikli. Najpravdepodobnejšia hypotéza je, že sa vytvárali milióny rokov kotúľaním horniny po mäkkom povrchu. Geológovia sa zhodujú v názore, že vznikli v rovnakej dobe ako okolité pieskovcové horniny. Z geologického hľadiska je toto miesto jedným z najvýznamnejším na Slovensku a jedným z najväčších nálezísk kamenných gúl v Európe. *Aneta Kamenišťáková*



ASTRONOMISCHEN UHR IST STARÁ BYSTRICA



Befindet sich im Dorf Stará Bystrica. Das Herzstück der astronomischen Uhr ist die sogenannte astrolabe, d.h. ein Zifferblatt mit astronomischen Daten. Es ist das Astrolabium, das die slowakische astronomische Uhr in Stará Bystrica zur einzigen und ersten astronomischen Uhr in der Slowakei macht. Ohne ein Astrolabium kann eine astronomische Uhr keine astronomische Uhr sein. Sein Autor ist ein bedeutender slowakischer Bildhauer Viliam Loviška. Wurde im Jahr 2009 abgeschlossen. Das ganze Werk hat die Form einer stilisierten Jungfrau Maria der sieben Leiden, der Schutzpatronin der Slowakei. Die Außendekoration besteht aus Statuen historischer Persönlichkeiten der Slowakei: Prinz Pribin, König Svätopluk, Anton Bernolák, Ľudovít Štúr, Milan Rastislav Štefánik und Andrej Hlinka. Jede Stunde gibt es Heiligenfiguren, die mit der Slowakei verbunden sind: Cyrill, Metod, Svorad, Benedikt, Gorazd, Bystrík und Vojtech. Die astronomische Uhr in diesem schönen Dorf ist ein außergewöhnliches Gebäude, das jeder sehen sollte. *Lea Miháliková*

SLOVAK ASTRONOMICAL CLOCK STARÁ BYSTRICA

Is the biggest wooden statue in Slovakia situated in a small village called Stará Bystica. It's also said to be the most accurate astronomical clock in the world thanks to its satellite-controlled software. The whole statue figures the sitting Virgin Mary – the patron of Slovakia. There are six bronze sculptures placed in the niches of the astronomical clock: Prince Pribina with a sword in his hand and King Svätopluk from our ancient history, A. Bernolák and L. Štúr, the codifiers of the standard Slovak language, M. R. Štefánik and A. Hlinka. Every hour the visitors can see the promenade of seven statues of Slovak apostles. The statues figure the Saints whose fates were linked with Slovakia: St.Cyril, St.Metod, St.Andrej-Svoradov, St.Beňadik, St.Gorazd, St.Bystrík and St. Vojtech. The heart of the astronomical clock is called „astrolabe” – it is an hour circle with astronomical data. The astrolabe shows the position of the Moon in the sky, the phases of the Moon and the position of the Sun in the zodiac. In the astronomical clock turret there are two bells. One of them strikes the time while the other one creates the background music during the promenade of the apostles.

Ester Svrčková



HRADISKO VEĽKÝ VRCH

Hradisko Veľký vrch, inak nazývané aj Bukovina, sa nachádza v obci Divinka neďaleko Žiliny. Patrilo medzi najdôležitejšie opevnenia severného Slovenska a plnilo úlohu významného hospodárskeho a kultúrneho centra od neskorej doby bronzovej až po dobu rímsku. V roku 1885 bolo hradisko prvýkrát spomenuté v rozsiahlom článku žilinského historika Alexandra Lombardiniho. Veľký vrch je aj miestom lužickej kultúry. Po turistickom chodníku na Veľký vrch môžeme nájsť aj imitáciu obydlija z púchovskej kultúry. Po celej trase sú rozmiestnené náučné tabule, aby sme z tohto nádherného miesta odišli nielen nadýchaný čerstvého vzduchu, ale aj poučený o našich koreňoch a kultúre. Na konci turistického chodníka sa nachádza rozhľadňa, z ktorej je krásny výhľad na Žilinskú kotlinu.

Martin Rotter



MINČOL

Minčol je súčasťou Lúčanskej Malej Fatry. Z jeho vrcholu (1 364 m n.m.) je krásny výhľad na všetky svetové strany, na mestá Žilinu, Martin, Vrútky a pohoria Malá a Veľká Fatra. Za pekného počasia odtiaľto dovidíte hrebene Vysokých a Západných Tatier, Veľký Choč a Babiú Horu. Vrchol Minčola zohral významnú úlohu pri oslobodzovaní Žilinskej kotliny od nemeckých vojsk počas druhej svetovej vojny. Pamiatka na tieto boje je tu dodnes. Výstup na Minčol je možné začať z niektorej tu uvedenej lokality: Strečno, Martin, Vrútky, Turie Višňové. Napr. trasa z Višňového začína na konečnej autobusovej zástavke vo Višňovom. Ďalej pokračuje po modrej turistickej značke cez Višňovskú dolinu. Po asi hodine pešej chôdze sa dostanete do chatovej oblasti Holý Diel, kde sa nachádza aj lyžiarsky svah a vleky. Tu nájdete aj pramienok s pitnou vodou. Cesta potom pokračuje po zjazdovke až na jej vrchol, kde sa stáča doľava. Asi po 15 minútach cesty z Holého Dielu sa dostanete k turistickému hrbíku na Dolnej Rovni a pokračujete zvlneným terénom po bočnom hrebeni Minčola cez Hornú Roveň. Z Dolnej Rovne je to na vrchol Minčola asi 1,45 hodiny. Približne po hodine pešej túry (z Dolnej Rovne) prídete k rázcestiu, kde je odbočka k malej útulni s názvom Korská riť. Potom stúpate do kopca cez les. Asi 5 minút od rázcestia je pri ceste prameň Chladnica. Jeho názov prezrádza teplotu jeho vody. Potom sa už cesta dvíha strmo hore. Najskôr cez les, potom cez lúky a znovu cez les. Nad koncom pásma lesa sa pripája cesta z Turia so žltou značkou. Ďalej cesta pokračuje cez pásmo kosodreviny a čučoriedok. V týchto častiach sa už otvára výhľad smerom na Žilinu a do Rajeckej doliny. Po asi 10 minútach cesty cez láne čučoriedok sa dostanete na samotný vrchol Minčola, ktorý nás za námahu odmení nádherným rozhľadom.

Jakub Tomovič





BELSKÉ SKALY

Sind Sie von den Anblicken angezogen? Möchten Sie in die Natur gehen und Ihren Kopf auslüften? Belské skaly ist also die richtige Wahl für Sie. Es ist eine zeitaufwändige und körperlich anstrengende Wanderung. Wenn Sie Glück haben, können Sie auch Kletterer auf dem Weg sehen, die ihren eigenen Weg nach oben wählten. Am Ende erwarten Sie insgesamt fünf Ansichten. Sie geben Ihnen einen weiten Blick auf die Welt herum. Wenn der Himmel nicht bewölkt ist, können Sie auch Malý Kriváň sehen. Der Aufstieg beginnt am Ende von Belá und dauert insgesamt etwa anderthalb Stunde. Nach dem Wandern können Sie im Zentrum von Belá einen köstlichen Eisbecher genießen.

Tamara Ondrišíková

KOĽAJISKO V JAZIERKU

Pre lepšiu dopravu asfaltu postavili slepú koľaj od zastávky Strečno až do lomu k úpravárenskej budove – drviču. Jeho skelet stojí dodnes. Podľa starších údajov vytrhané koľajisko z časti pohádzali do jazierka. V lokalite sa nachádza najbohatší výskyt prírodného asfaltu v rámci Západných Karpát. Okrem lomovej dobývky sú tu aj banské štôlne. Väčšina pod vodou, vstup do hornej je stále možný. Zachovala sa aj kaplnka svätej Barbory, patrónky baníkov. Výskyt asfaltu je viazaný na dolomitické vápence a dolomity (a ich brekcie) chočského príkrovu, pričom prechádza aj do podložných vápencov krížňanského príkrovu a výskyt je potvrdený aj v nadložných eocénnych zlepencoch.

Sára Žimenová

LOM V NEZBUDSKEJ LÚČKE

V Nezbudskej Lúčke pri Žiline sa nachádza jediný lom na ťažbu prírodného asfaltu v Európe. Jeho výskyt bol známy už na začiatku 20. storočia, spoločnosť Asfalta začala ťažiť pred prvou svetovou vojnou. Produktom Lomu Nezbud bola štrková drvina s asfaltovým tmelom. Do roku 1928 sa vyrobilo 5000 metrov kubických zmesi ročne. Ložisko bolo okolo roku 1962 pred vyčerpaním a dnes má len geologický význam. Miestni spomínajú, že ťažba smolenca, ako ľudovo nazývajú asfalt, prestala kvôli zatápaniu postupne sa prehĺbujúceho lomu už v roku 1942. Jazero dnes dosahuje značnú hĺbku a vyžiadalo si už nejedného utopeného. Plávanie preto zakázali. No lokalitu obľubujú rybári. Potápači našli na dne granát z 2. svetovej vojny.

Sára Žimenová



SÚĽOVSKÉ SKALY

Súľovské skaly sú geomorfologický podcelok Súľovských vrchov, charakteristický výrazným členitým reliéfom. Nachádzajú sa približne 10 km smerom na juh od mesta Bytča, v západnej časti Súľovských vrchov. Sú turisticky vyhľadávanou lokalitou, nachádza sa v nich národná prírodná rezervácia Súľovské skaly. Najvyšším vrchom je Žibrid s výškou 867 m n. m. Zo severu a severozápadu ich ohraničuje Manínska vrchovina, zo západu Podmanínska pahorkatina, z juhu Zliechovská hornatina a Domanižská kotlina, z východu Rajecká kotlina, Skalky ako aj Žilinská pahorkatina. Súľovské skaly sú zoradené v oblúku, ktorého vrchol je na severe a ramená smerujú na juhozápad a juhovýchod. Túra nie je náročná, vhodná pre akúkoľvek vekovú kategóriu. Vhodná je aj pre malé deti. Nachádza sa tu zaujímavý náučný chodník, časovo odhadovaný na 2 hodiny. Príroda okolo je bohatá s prekrásnym výhľadom. Stretnúť tu môžeme: rysa ostrovida, vodnára potočného, včelára lesného, ježa európskeho...

Ivana Kodajová

ВИДОВАЯ ПЛОЩАДКА В СУЛЬОВЕ

Эта площадка находится в деревни Сульов и она природная привлекательность. Сульов лежит недалеко города Бытча. Между городами Жилина и Бытча приблизительно 25 километров. Путешествование машиной занимает 30 минут. Видовая площадка была построена в 2015 году. Она была идеей человека имени Юрай Табор. С площадки - пирамиды можно смотреть на горы и прекрасную природу. Это очень интересное место для отдыха. На пирамиду можно ходить летом и зимой. Можно рекомендовать экскурсию на эту интересную пирамиду с друзьями или с семьёй.

Alexandra Gaňová

АСФАЛЬТОВОЕ ОЗЕРО

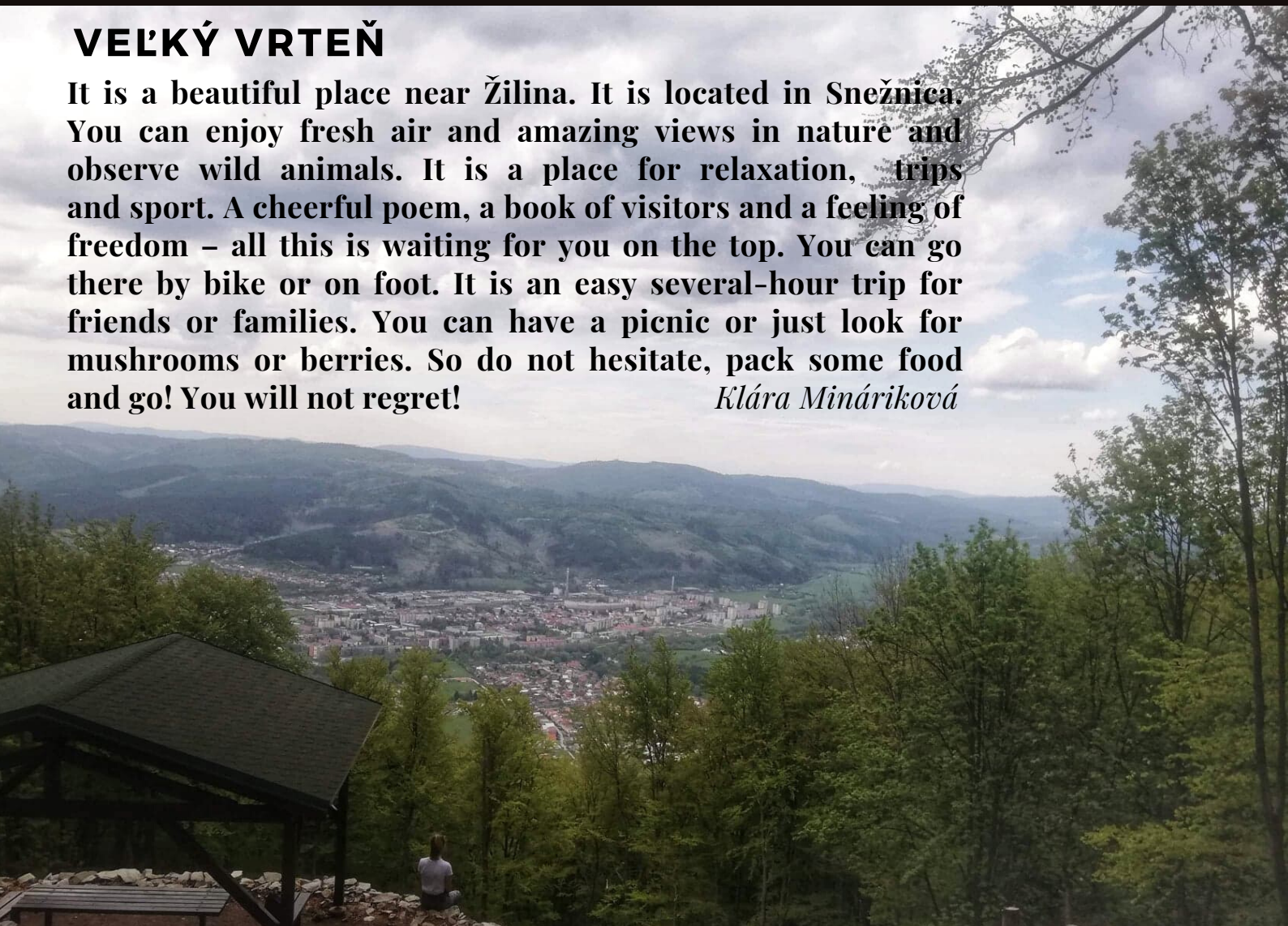
Это озеро находится в деревни Варин. Оно возникло затоплением большого карьера. Асфальтовым называют его, потому что в прошлом там эксплуатировали асфальт. Этот карьер - озеро очень красивое место для отдыха или прогулки. К сожалению - плавание здесь запрещено, так как это опасно. Это романтическое место очень популярное для рыбаков. Можно рекомендовать идти там на экскурсию - пешком или на велосипеде.

Alžbeta Štemplová

VEĽKÝ VRTEŇ

It is a beautiful place near Žilina. It is located in Snežnica. You can enjoy fresh air and amazing views in nature and observe wild animals. It is a place for relaxation, trips and sport. A cheerful poem, a book of visitors and a feeling of freedom – all this is waiting for you on the top. You can go there by bike or on foot. It is an easy several-hour trip for friends or families. You can have a picnic or just look for mushrooms or berries. So do not hesitate, pack some food and go! You will not regret!

Klára Mináriková




HRIČOVSKÁ SKALNÁ IHLA

Nachádza sa na území obce Hričovské Podhradie. Je to skala ihlovitéhotvaru a je zvyškom väčšieho brala, ktorý sa rozpadol. V dolnej časti sa nachádza malé skalné uško. Je to jediná skalná ihla na Slovensku s uškom. Skala je zarastená v kríkoch. Cesta k nej je neoznačená. Je vysoká viac ako 10 metrov. Od roku 1965 je vyhlásená za prírodnú pamiatku.

Karolína Decká



TURISTICKÝ SPRIEVODCA GSF



GYMNÁZIUM SV.FRANTIŠKA Z ASSISI, ŽILINA MÁJ 2020

Vytvorené z príspevkov a fotografií zamestnancov, absolventov a žiakov gymnázia.